

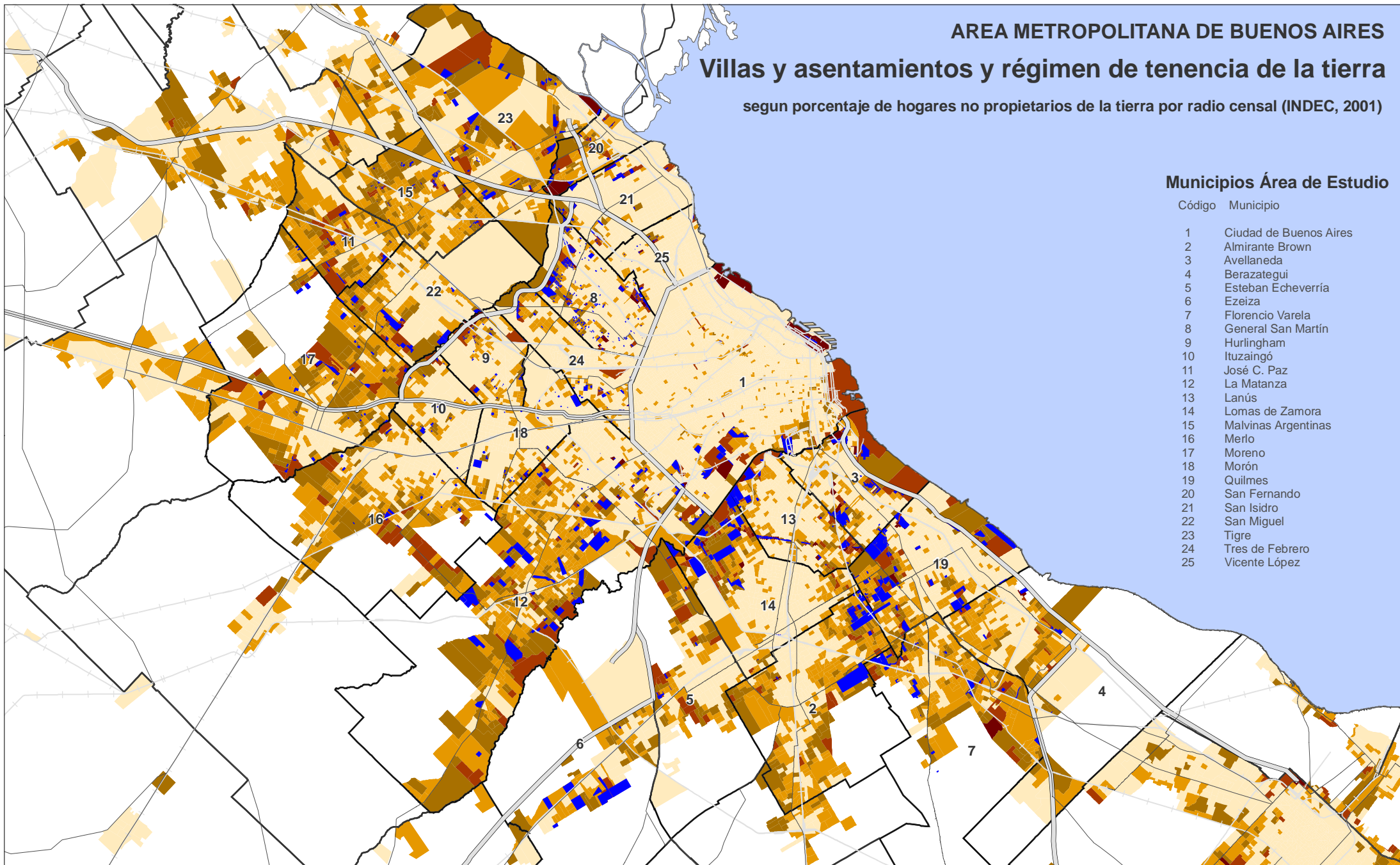
# AREA METROPOLITANA DE BUENOS AIRES

## Villas y asentamientos y régimen de tenencia de la tierra

segun porcentaje de hogares no propietarios de la tierra por radio censal (INDEC, 2001)



### Municipios Área de Estudio





Código	Municipio
1	Ciudad de Buenos Aires
2	Almirante Brown
3	Avellaneda
4	Berazategui
5	Esteban Echeverría
6	Ezeiza
7	Florencio Varela
8	General San Martín
9	Hurlingham
10	Itzaingó
11	José C. Paz
12	La Matanza
13	Lanús
14	Lomas de Zamora
15	Malvinas Argentinas
16	Merlo
17	Moreno
18	Morón
19	Quilmes
20	San Fernando
21	San Isidro
22	San Miguel
23	Tigre
24	Tres de Febrero
25	Vicente López



### REFERENCIAS



-  Villas y Asentamientos
-  Límite Municipal

-  Ferrocarril
-  Ruta
-  Autopista
-  Río de La Plata

Fuentes:  
 INDEC  
 LabSIG - ICO - UNGS  
 Subsecretaría de Urbanismo y  
 Vivienda. Pcia. de Bs. As. (DPOUT)



Universidad Nacional  
de General Sarmiento

